

# Leysin

Bienvenue | Willkommen | Welcome

LEYSIN  
OXYGENE  
DES ALPES



## REMONTÉES MÉCANIQUES

Ouvert tous les jours de 9h à 16h30  
(selon les conditions météorologiques)  
Horaires variables selon les installations  
et selon les dates

Du 17 décembre 2016 au 02 avril 2017  
Accès gratuit jusqu'à 9 ans (enfants nés en 2008 et  
après) et dès 75 ans (nés en 1941 et avant)

|              | Adultes (CHF) | Enfants (CHF) |
|--------------|---------------|---------------|
| Aller-retour | 15.-          | 11.-          |
| Aller simple | 12.-          | 8.-           |

Infos : [www.tlml.ch](http://www.tlml.ch) | +41(0)24 494 16 35

## RESTAURANTS ET BUVETTES

**Restaurant tournant Le Kuklos et Bar 2048**  
+41 (0)24 494 31 41

**Restaurant de Prafandaz**  
+41 (0)24 494 26 26

**Refuge de Solacyre**  
+41 (0)79 334 34 07

**Refuge de Mayen**  
+41 (0)79 665 23 79

**Restaurant des Fers**  
+41 (0)79 439 50 44

**Village des neiges  
Igloo et buvette Tobogganing Park**  
+41 (0)79 833 27 79  
+41 (0)79 508 54 28



## LEÇON DE SKI DE FOND

L'Ecole Suisse de Ski propose des cours de ski de fond pour chacun.

L'enseignement est proposé en classique ou skating tant pour les novices que les personnes de niveau confirmé.

Infos : Ecole Suisse de Ski +41(0)24 494 12 02



## LOCATION DE RAQUETTES À NEIGE

Endless Ride | +41 (0)24 494 11 31

Hefti Sport | +41 (0)24 494 17 44

**Hefti Sport | +41 (0)24 494 17 44**

## RANDONNÉES ACCOMPAGNÉES

Plusieurs accompagnateurs en montagne se font une joie de faire découvrir la région. Une simple balade se transforme alors en une randonnée sécurisée, empreinte de partage, convivialité et apports didactiques.

Infos : Leysin Tourisme +41 (0)24 493 33 00  
Ecole Suisse de Ski +41 (0)24 494 12 02  
Leysin Ski +41 (0)79 419 53 00 ou  
+41 (0)79 380 36 46  
Bureau des Guides +41 (0)24 494 18 46

## LA NUIT DE LA RAQUETTE Samedi 14 janvier 2017



## IMPORTANT

Les pistes que vous parcourez sont balisées mais ne sont pas surveillées. Vous les empruntez sous votre propre responsabilité.

### RECOMMANDATIONS GÉNÉRALES

- Respecter la tranquillité des animaux sauvages.
- Tenir vos chiens en laisse**
- Rapporter tous vos déchets.
- Les plantations de jeunes arbres ne doivent pas être traversées.
- Les chalets d'alpage sont des propriétés privées.

### LES RISQUES ET PRÉCAUTIONS EN MONTAGNE

- Se renseigner sur les dangers d'avalanche (pour les parcours raquettes n° 4, 5, 6)
- En montagne le temps change très vite.
- Rester sur les pistes et sentiers balisés.
- Vérifier la météo.
- Ne pas oublier de quoi se nourrir et si possible une boisson chaude

### RÈGLES À RESPECTER POUR LES FONDEURS

- Respecter le sens des pistes et rester dans la trace.
- Respecter la propreté du site.
- CHIENS INTERDITS
- LES PISTES DE FOND SONT RÉSERVÉES AUX FONDEURS UNIQUEMENT

### Numéros de secours

Urgence européen : 112 Rega : 1414  
Urgence suisse : 144 Air Glacier : 1415



LEYSIN  
OXYGENE  
DES ALPES

## Raquettes & Ski de fond Leysin



Située au cœur des Alpes Vaudoises, à moins de 20km des grands axes routiers et ferroviaires, la station de Leysin jouit d'une exposition au soleil exceptionnelle. De par son orientation, elle offre de beaux points de vue sur

Located right in the heart of the Vaudoises Alps and less than 20 km from major highway and rail networks, the resort of Leysin boasts an exceptionally sunny disposition. Ideally oriented, it enjoys amazing views down to the valley, over to Lake Geneva and across the whole panorama of the surrounding mountain ranges. Given the sheer variety of its landscapes and the diversity of its snowshoeing and cross-country trails, Leysin truly has something for everybody.

Mitten in den Waadtländer Alpen und weniger als 20 km von den grossen Strassenachsen und Eisenbahnnetz entfernt, geniesst die Station Leysin eine unglaubliche sonnige Lage mit schöner Sicht auf das Rhonetal, den Genfersee und die umliegenden Bergspitzen. Die abwechslungsreiche Landschaft und Vielfalt der Schneeschuhe Pfade und Langlauf Loipen ist ein Genuss für Jedermann.

la plaine, le lac Léman et les sommets environnants. La variété des paysages et la diversité des parcours de raquettes et de ski de fond sauront satisfaire les envies de chacun.



ASSOCIATION TOURISTIQUE  
AIGLE-LEYSIN-COL DES MOSSES  
Route de la Cité 27 | 1854 Leysin | Suisse  
Tél +41 (0)24 493 33 00 | [info@leysin.ch](mailto:info@leysin.ch)  
[www.leysin.ch](http://www.leysin.ch)

LEYSIN  
OXYGENE  
DES ALPES

**LEYSIN**  
OXYGENE  
DES ALPES

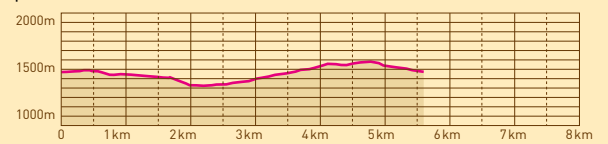


lac Léman

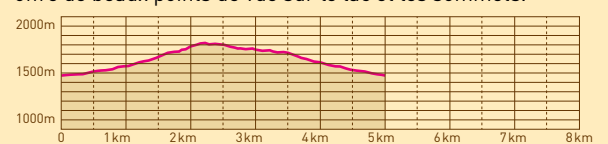


**RAQUETTES**

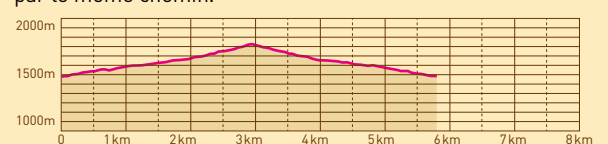
**1 Prafandaz**  
Distance totale : 5,6 km | Durée : 2h15 | [Icons: Sun, Snow, X]  
Au départ du parking de la Carrière des Chamois, parcours de difficulté moyenne descendant vers Prélan puis remontant vers Prafandaz. Idéal l'après-midi, il offre de magnifiques points de vue sur le lac Léman.



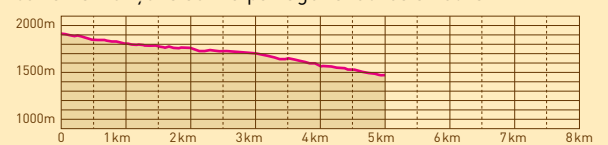
**2 Solacyre par Prafandaz**  
Distance totale : 5 km | Durée : 2h15 | [Icons: Sun, Snow, X]  
Au départ du parking de la Carrière des Chamois, itinéraire sportif idéal pour les amoureux de la nature. Le parcours suit un sentier raide jusqu'à Solacyre en passant par Prafandaz. Il offre de beaux points de vue sur le lac et les sommets.



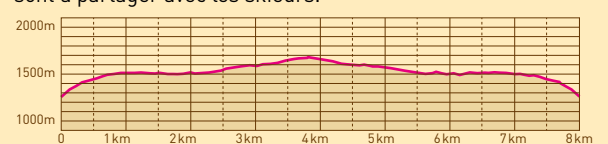
**3 Solacyre**  
Distance totale : 5,8 km | Durée : 2h30 | [Icons: Sun, Snow, X]  
Au départ du parking de la Carrière des Chamois, parcours sportif montant de manière régulière au refuge de Solacyre. Il offre de beaux points de vue sur les sommets et redescend par le même chemin.



**4 Mayen**  
Distance totale : 5 km | Durée : 1h30 | [Icons: Sun, Snow, X]  
Randonnée panoramique de difficulté moyenne partant de l'arrivée du télésiège « Leysin-Tête d'Aï ». Descente par le refuge de Mayen jusqu'à la Carrière des Chamois. Attention : certains tronçons sont à partager avec les skieurs.



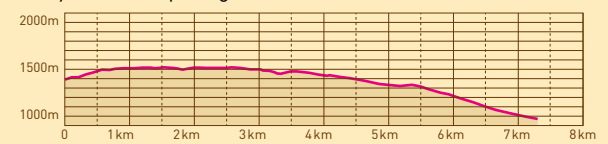
**5 Les Fers**  
Distance totale : 8 km | Durée : 3h15 | [Icons: Sun, Snow, X]  
Agréable montée entre forêts et pâturages menant aux Fers et offrant de belles vues sur les sommets environnants. Descente par le même chemin. Attention : certains tronçons sont à partager avec les skieurs.



**SKI DE FOND**  
**1 Piste amont**  
Distance totale : 6,7 km | [Icon: Sun]  
Piste bien ensoleillée de faible dénivelé, avec une jolie vue sur la station et les sommets alentours. Accessible à un large public. Départ au manège.



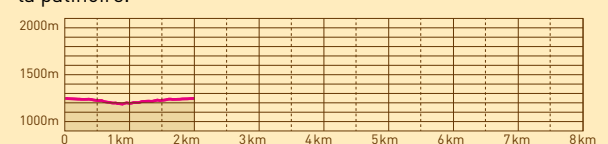
**6 Solepraz**  
Distance totale : 7,3 km | Durée : 2h30 | [Icons: Sun, Snow]  
Joli parcours entre forêts et pâturages offrant de belles vues sur les sommets environnants. Il mène à Solepraz puis descend par un sentier raide vers le Sépey. Attention : certains tronçons sont à partager avec les skieurs.



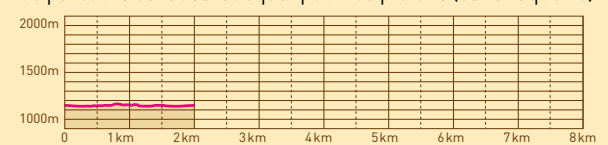
**7 Crettaz**  
Distance totale : 3,3 km | Durée : 1h | [Icon: Sun]  
Promenade ensoleillée dans le bas du village au départ de Crettaz. Cette balade adéquate pour les familles offre de beaux points de vue et passe par la chèvrerie de Leysin. Attention à ne pas marcher sur la piste de ski de fond.



**8 Parc à biches**  
Distance totale : 2 km | Durée : 45min | [Icon: Sun]  
Promenade facile au départ du centre sportif de la patinoire. Parcours bucolique longeant le parc à biches, descendant dans la forêt près d'un ruisseau puis remontant pour rejoindre la patinoire.



**Le Renardeau**  
Distance totale : 2 km | Durée : 45min | [Icon: Sun]  
Au départ du centre sportif de la patinoire, le tour du Suchet permet de voir le parc à biches et de faire une balade facile en forêt. Idéal pour les familles. Ce parcours est aussi adéquat pour les piétons (sans raquette).



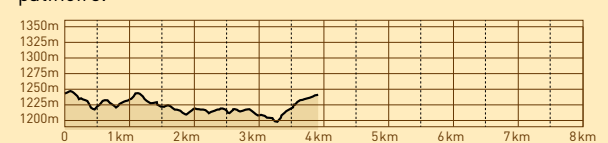
Les sentiers raquettes sont ouverts à tous et libre d'accès. Les chiens y sont autorisés. Les parcours n°3,4,5,6 et renardeau peuvent être damés en fonction des conditions météo.

**BALISAGE**

- [Icon: Raquette] Sentiers raquettes
- [Icon: Ski] Piste de ski de fond

Toutes les pistes sont tracées en classique et skating. Les pistes de fond sont réservées aux fondeurs uniquement.

**2 Piste aval**  
Distance totale : 3,9 km | [Icon: Sun]  
Piste nerveuse entre ombre et soleil. Sa particularité consiste en une piste sinueuse avec de nombreuses variations de terrains, rendant la boucle technique et physique. Départ à la patinoire.



**LÉGENDE**

- |                                 |   |   |   |
|---------------------------------|---|---|---|
| [Icon: Bus] Bus postal          | [Icon: Point de vue] Point de vue             | [Icon: Avalanche] Avalanche training center | <b>POUR LES TRACÉS</b>                          |
| [Icon: Information] Information | [Icon: Toboggan] Tobogganing Park             | [Icon: Centre équestre] Centre équestre     | [Icon: Sentier raquette] Sentiers raquettes     |
| [Icon: Parc] Parc               | [Icon: Village des neiges] Village des neiges | [Icon: Chèvrerie] Chèvrerie                 | [Icon: Piste ski amont] Piste ski de fond amont |
| [Icon: Gare] Gare               | [Icon: Jardin des neiges] Jardin des neiges   | [Icon: Parc à biches] Parc à biches         | [Icon: Piste ski aval] Piste ski de fond aval   |
|                                 |   |   | [Icon: Aller simple] Aller simple               |
|                                 |   |   | [Icon: Aller-retour] Aller-retour               |
|                                 |   |   | [Icon: Boucle] Boucle                           |

Realisation : Association Touristique Mont Leysin, Alpes Vaudoises  
Graphisme : meomeo.ch  
Photos : José Crespo, iStockphoto  
Fond de carte : Kalibru  
Validité hiver 2016-17